

# Obec Koroužné

Koroužné 33, 593 01 Bystřice nad Pernštejnem, IČ: 00545686

---

## Z Á M Ě R č. 0 2 / 2 0 1 2

**Projednáno v zastupitelstvu:** 17.10.2012

**Vyvěšeno:** 20.10.2012

**Uzávěrka:** 04.11.2012

**Sejmuto:**

Obec Koroužné vyhlašuje v souladu s ustanovením § 39 zákona o obcích č. 128/2000 Sb. v jeho platném znění následující záměr dispozice s nemovitým majetkem v jejím vlastnictví:

**1) Prodej pozemku parc. č. 30/4 zahrada o výměře 104 m<sup>2</sup> a části pozemku parc. č. 34/1 ostatní plocha o výměře cca 290 m<sup>2</sup>, vše v k.ú. Koroužné.** Geodetické zaměření předmětné části pozemku bude provedeno za účasti zástupce obce dle dispozic schválených zastupitelstvem obce na náklady zájemce o koupi této části pozemku.

*Příloha: snímek katastrální mapy s vyznačenými pozemky a částí pozemku, které jsou předmětem této části záměru.*

**2) Prodej pozemku parc. č. 368/32 ostatní plocha o výměře 25 m<sup>2</sup> v k.ú. Koroužné,** který vznikl na základě geometrického plánu pro rozdělení pozemku oddělením z pozemku parc. č. 368/25 v k.ú. Koroužné.

*Příloha: kopie GP na rozdělení pozemku s vyznačeným pozemkem, který je předmětem této části záměru.*

**3) Prodej části pozemku parc. č. 62 orná půda o výměře cca 180 m<sup>2</sup> v k.ú. Koroužné.** Geodetické zaměření předmětné části pozemku bude provedeno za účasti zástupce obce dle dispozic schválených zastupitelstvem obce na náklady zájemce o koupi této části pozemku.

*Příloha: snímek katastrální mapy s vyznačenou částí pozemku, která je předmětem této části záměru.*

**4) Prodej části pozemku parc. č. 216/4 ostatní plocha o výměře cca 100 m<sup>2</sup> a části pozemku parc. č. 216/6 ostatní plocha o výměře cca 120 m<sup>2</sup>, vše v k.ú. Koroužné.** Geodetické zaměření předmětné části pozemku bude provedeno za účasti zástupce obce dle dispozic schválených zastupitelstvem obce na náklady zájemce o koupi této části pozemku.

*Příloha: snímek katastrální mapy s vyznačenými částmi pozemků, které jsou předmětem této části záměru.*

**Upozornění:** Písemné reakce na vyhlášený záměr přijímá Obecní úřad Koroužné ve lhůtě do 15 dnů od data zveřejnění tohoto záměru na úřední desce obecního úřadu.

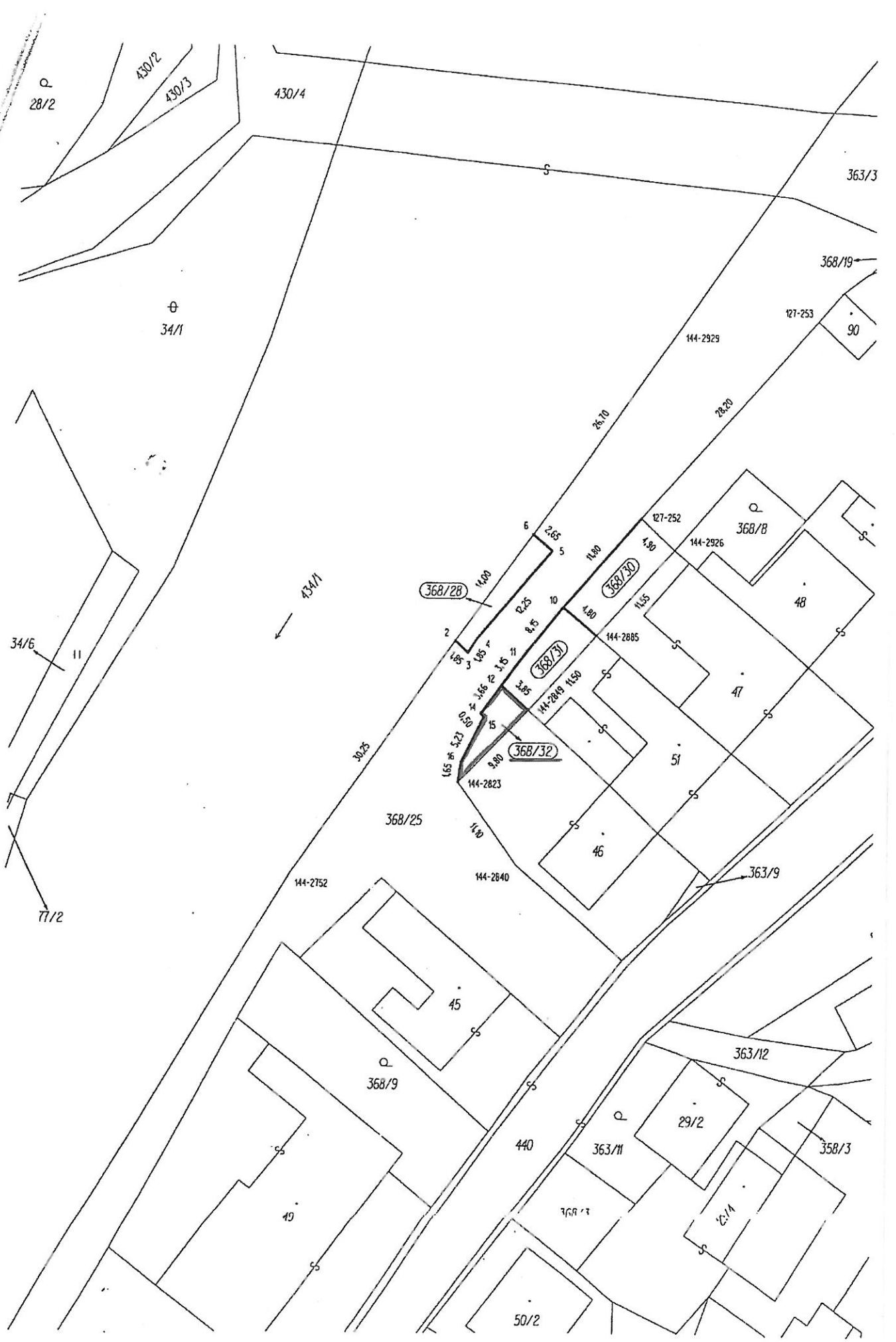


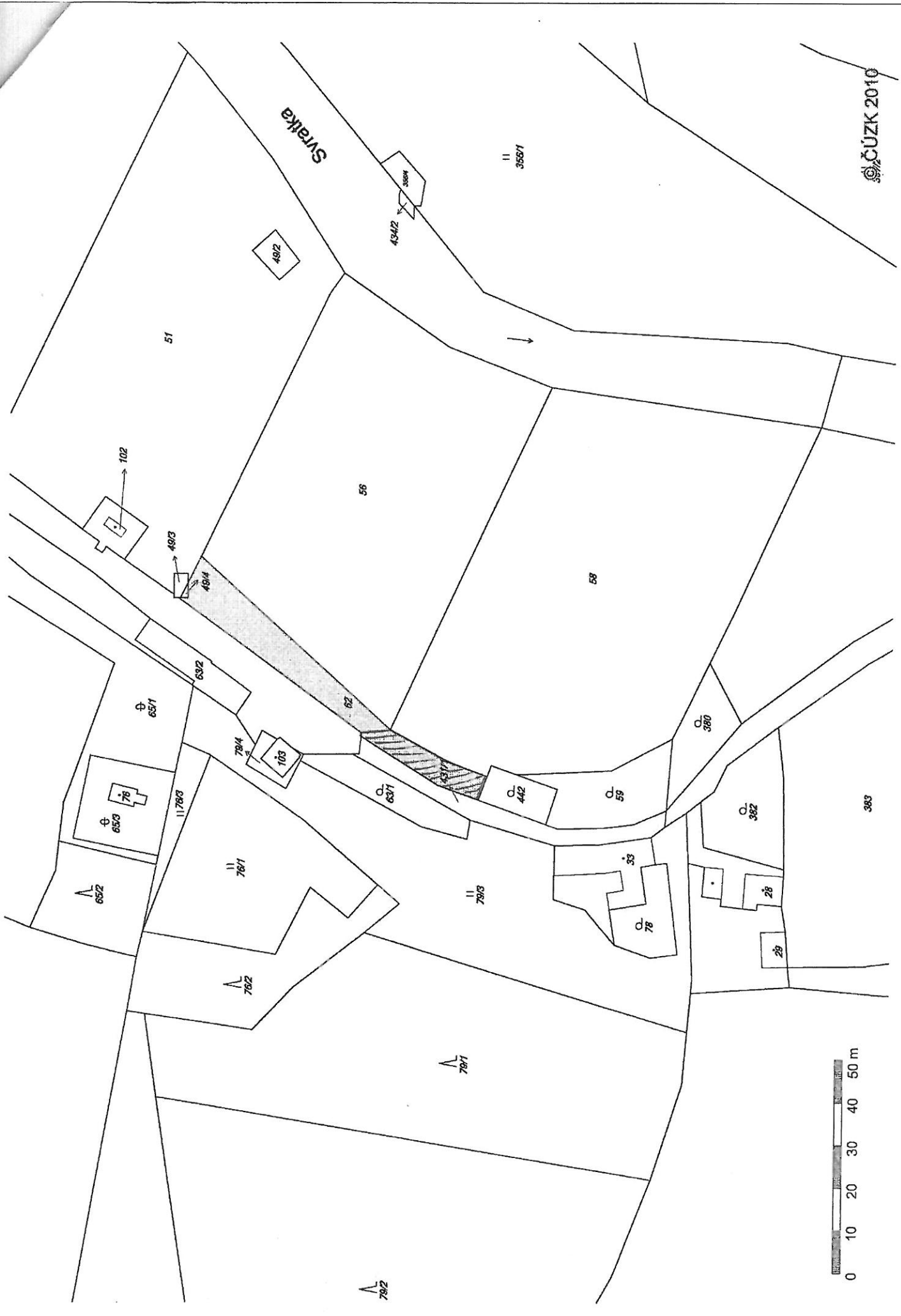
Ing. František Dospíšil,  
starosta obce

A handwritten signature in blue ink, appearing to read 'Dospíšil', is written over the printed name.



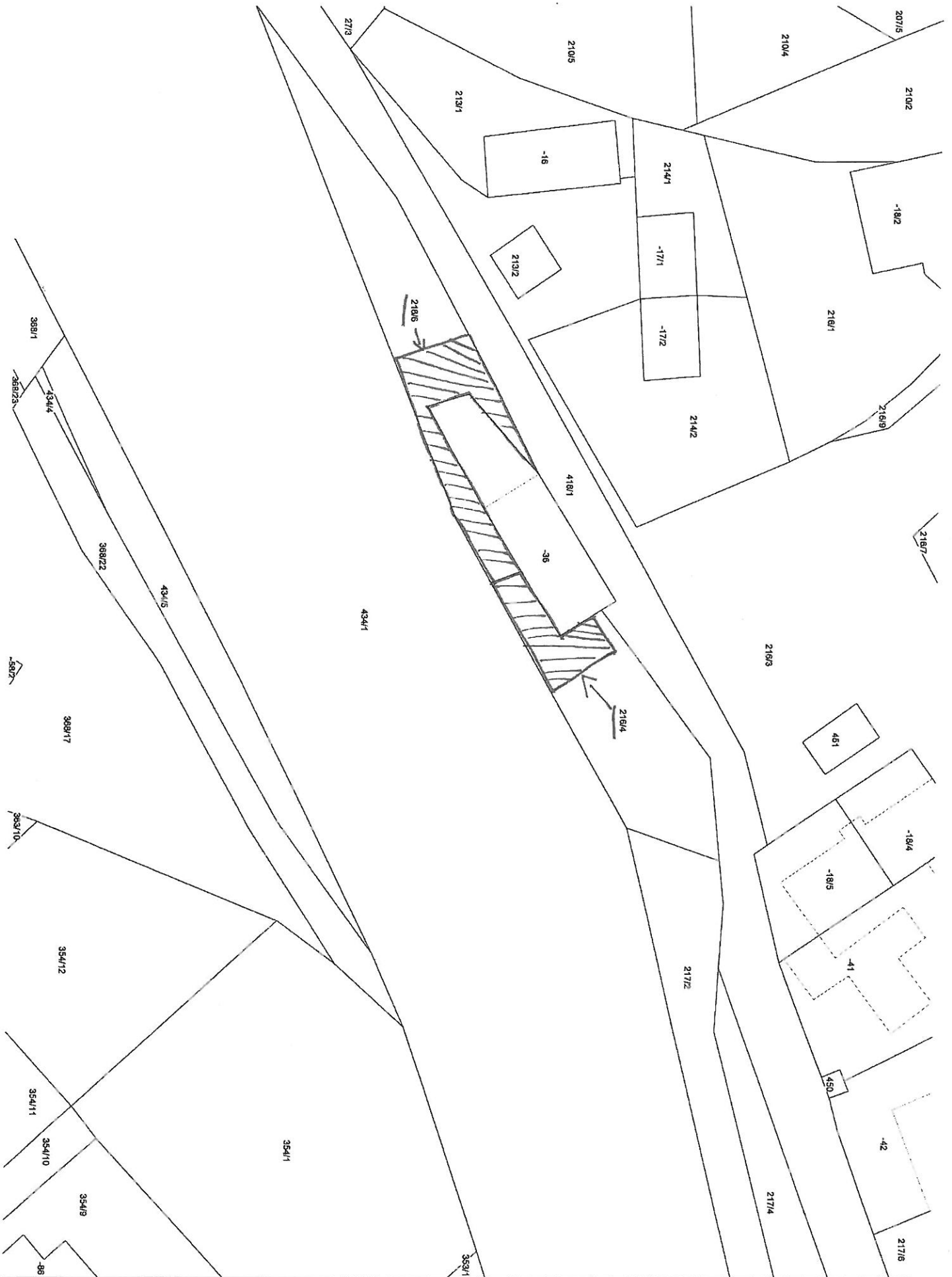
0 10 20 30 40 50 m





Svratka





# Snímek katastrální mapy

Vyhotovil: Obecní úřad Koroužné

Katastrální území: Koroužné

Měřítko 1 : 500

Datum: 17.10.2012